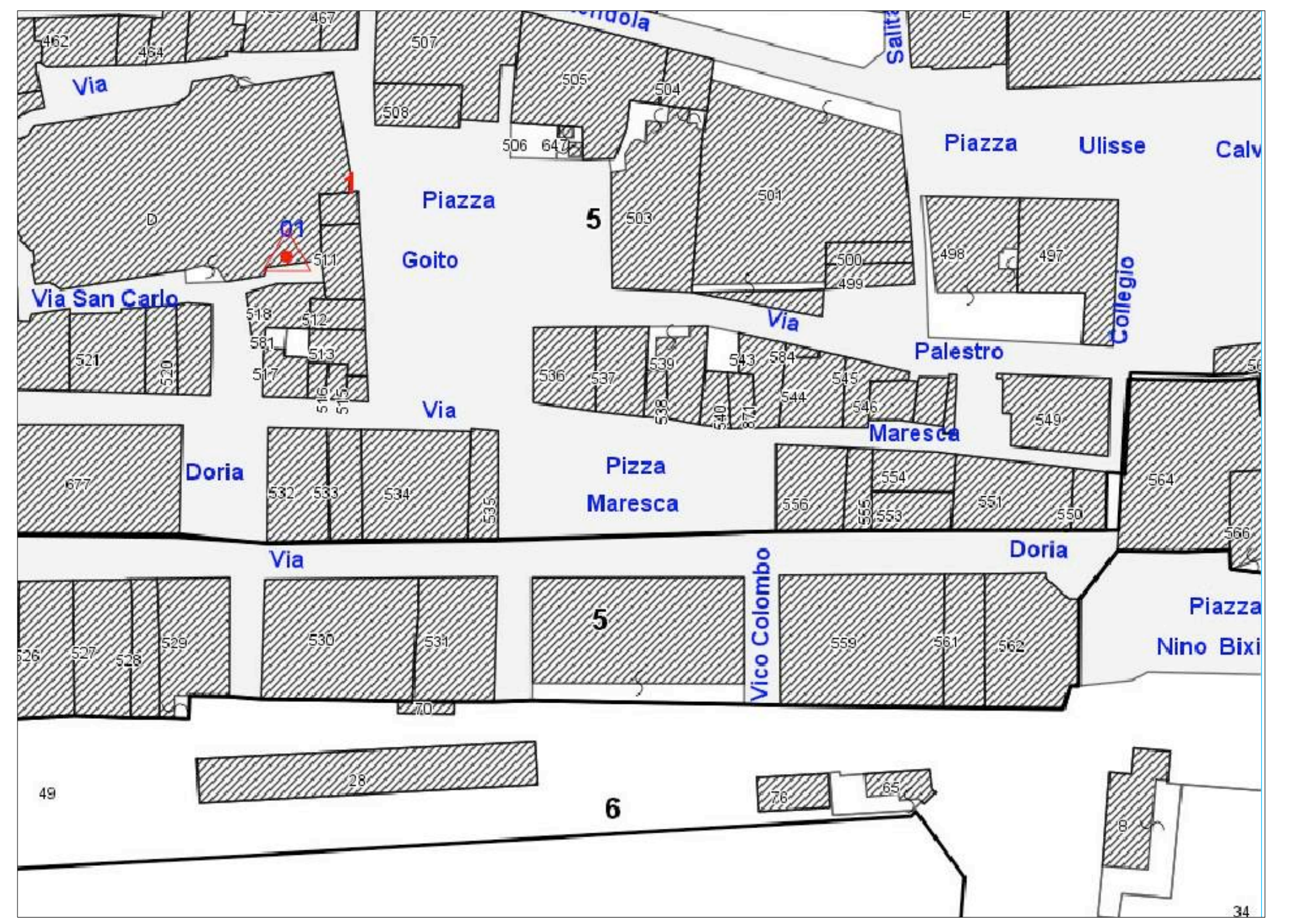




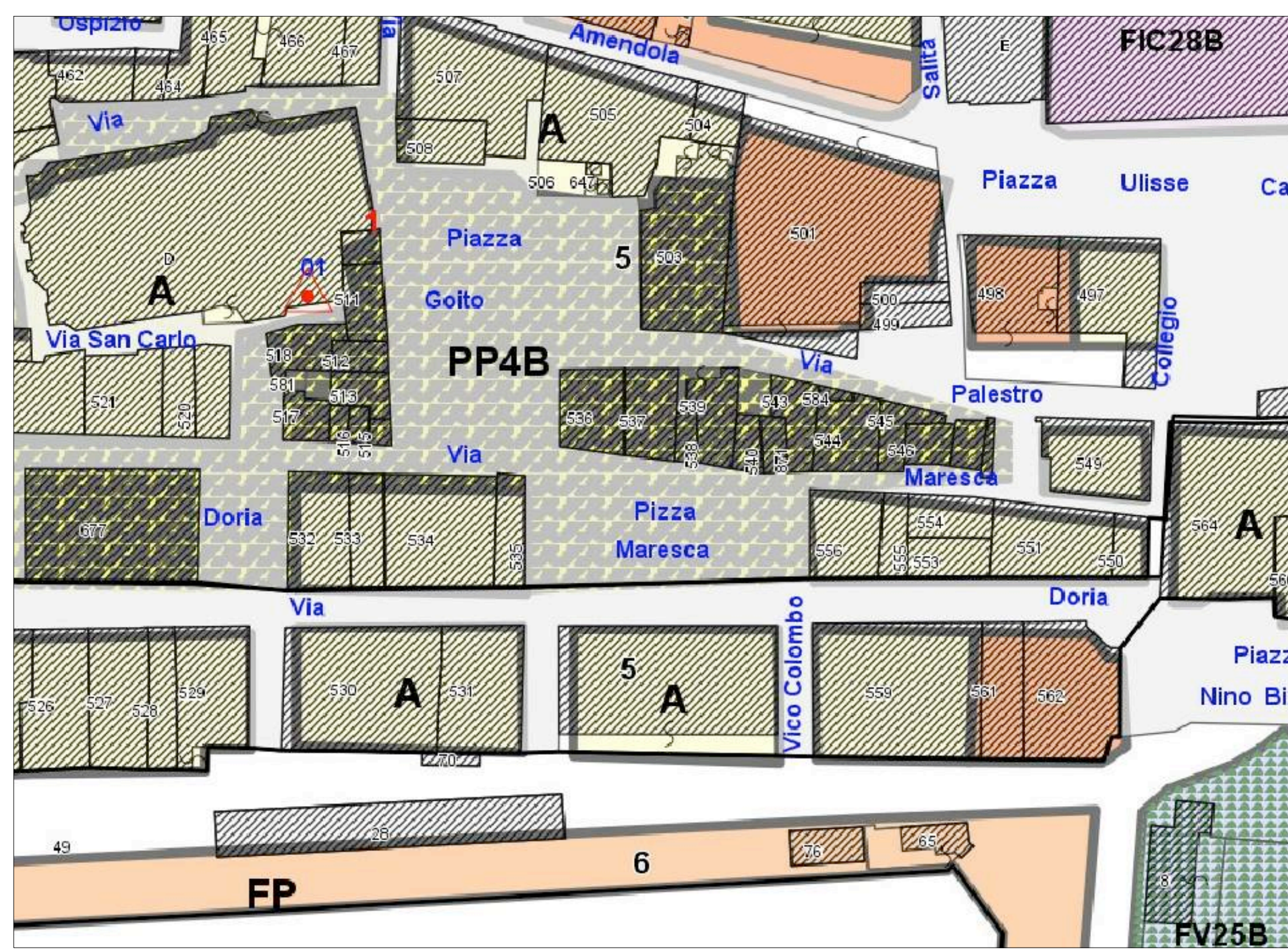
Planimetria Generale Scala 1:200



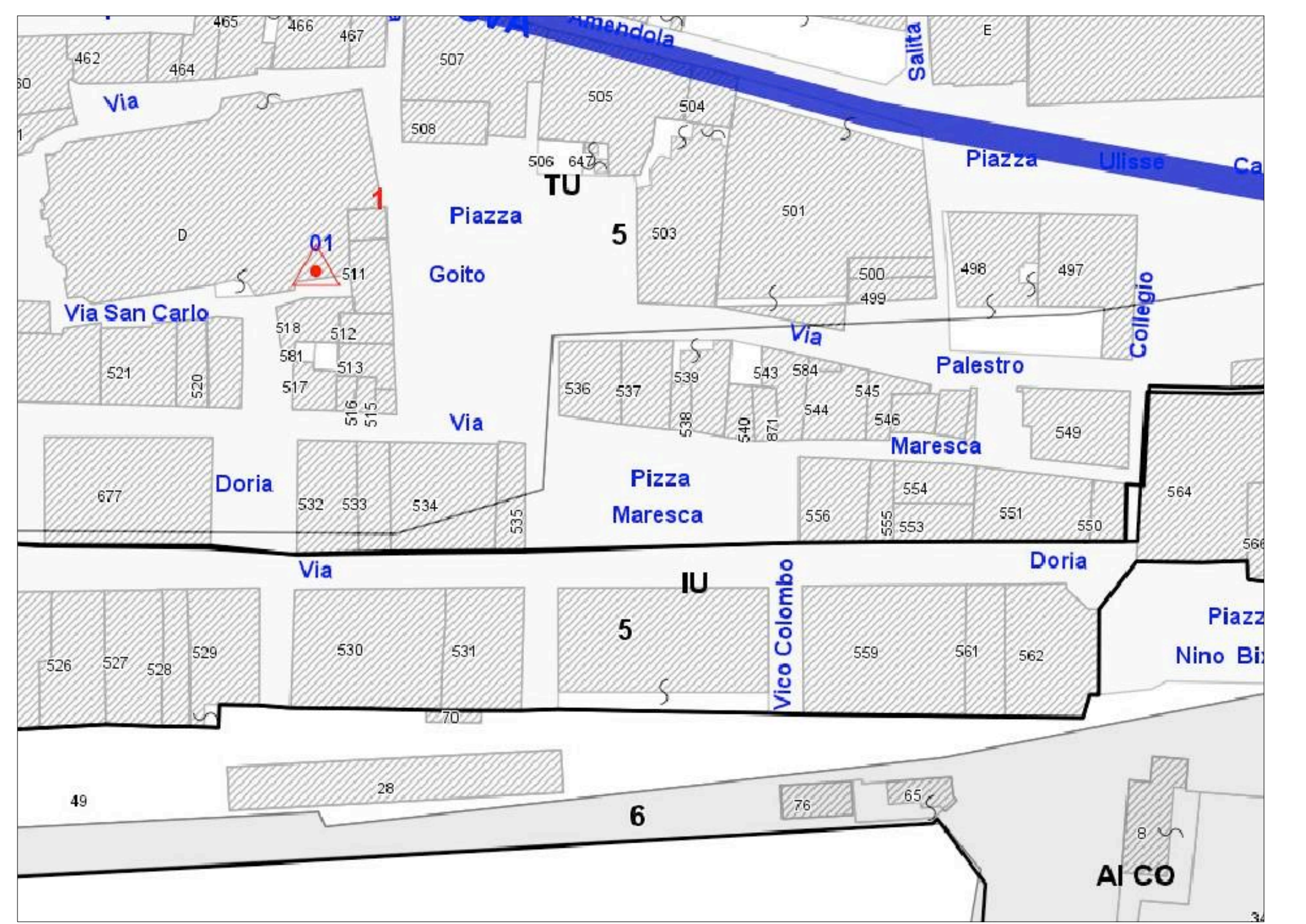
Fotogrammetrico



Catastale



Piano Regolatore Generale



Piano Territoriale di Coordinamento Paesaggistico

 COMUNE DI IMPERIA Ufficio Tecnico SETTORE URBANISTICA - LL.PP.	
SERVIZIO: Unità Operativa Lavori Pubblici	
PROGETTO: RIQUALIFICAZIONE DI VIA MARESCA E P.ZZA MARESCA	
OGGETTO DELLA TAVOLA: Studio Di Fattibilità Planimetria Generale Scala 1:200 Estratti Cartografici Area Rilievo Fotografico	
Il Tecnico geom. Lorenzo Saracino	Il Dirigente Ing. Alessandro CROCE
N° TAVOLA 1	
REVISIONI: 1. del Riesame del 2. del Riesame del 3. del Riesame del	



Foto #1



Foto #2



Foto #3



Foto #4



Foto #5



Foto #6



Foto #7



Foto #8